



LANDKREIS ERDING  
Gemeinde Eitting  
Gemarkung Eitting

Vogelschutzgebiet  
SPA DE 7637-471.01  
"Nördliches Erdinger Moos"







Vogelschutzgebiet  
SPA DE 7637-471.01  
"Nördliches Erdinger Moos"

LANDKREIS ERDING  
Gemeinde Oberding  
Gemarkung Oberding



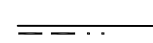
**BESTAND**

-  Grenze des Vogelschutzgebietes SPA DE 7637-471.01 Nördliches Erdinger Moos
-  Revierzentren von prüfrelevanten Brutvögeln im Wirkraum des Vorhabens
- FI** Feldlerche
- Ki** Kiebitz
- Nt** Neuntöter
- St** Schafstelze

**WIRKUNGEN DES VORHABENS**

-  dauerhafte anlagebedingte Flächeninanspruchnahme (Überbauung) und Fahrbahnränder (Versiegelung)
-  baubedingte Flächeninanspruchnahme (Baufeld)
-  55-db(A)-Isophone tags entlang der St 2580 (FTO), Immissionsort 1 m ü. d. Boden, Prognose-Nullfall 2030
-  55-db(A)-Isophone tags entlang der St 2580 (FTO), Immissionsort 1 m ü. d. Boden, Prognose-Planfall 2030
-  Für die betroffenen Vogelarten Kiebitz und Feldlerche relevante Abstände vom derzeitigen Fahrbahnrand (nach Arbeitshilfe Vögel und Straßenverkehr)
-  Für die betroffenen Vogelarten Kiebitz und Feldlerche relevante Abstände vom neuen Fahrbahnrand (nach Arbeitshilfe Vögel und Straßenverkehr)

**SONSTIGES**

-  Grenze des Untersuchungsgebietes des LBP
-  Infrastrukturplanungen anderer Vorhabensträger
-  Gemarkungsgrenze

Grünplan GmbH  
Prinz-Ludwig-Straße 48  
85354 Freising

Tel: 08161/13015  
Fax: 08161/12868  
info@gruenplan-gmbh.de  
http://www.gruenplan-gmbh.de

*Petra Schmid*

	Datum	Zeichen
bearbeitet	17.12.2013	PS
gezeichnet	17.12.2013	PS
geprüft	17.12.2013	PS

Freistaat Bayern  
Staatliches Bauamt Freising  
Fachbereich Straßenbau München



Winzerstraße 43  
80797 München  
Tel.: 089/30 797-0, Fax 089/30 797-216  
E-Mail: poststelle@stbafs.bayern.de

	Datum	Name
bearbeitet		
gezeichnet		
geprüft	Dez. 2013	Schweiger

Reg.-Nr.: 1402-6i-2P

Nr.	Art der Änderung	Name	Zeichen

**FESTSTELLUNGSENTWURF**

Straßenbauverwaltung  
Freistaat Bayern  
  
Straße / Abschn.-Nr. / Station:  
St2580\_140\_0,000 bis St2580\_160\_0,318  
PROJIS-Nr.:

Unterlage / Blatt-Nr.: 19.4 / 2  
FFH-Verträglichkeitsstudie  
Wirkungen auf die  
Erhaltungsziele (Vogelarten)  
Maßstab: 1 : 5.000

**St 2580, Flughafentangente Ost**  
4-streifiger Ausbau der St 2580  
zwischen der St 2584 und der St 2084  
Bau-km 0+000 bis Bau-km 5+565  
St2580\_140\_0,000 bis St2580\_160\_0,318

Aufgestellt:  
München, den 19.12.2013  
Staatliches Bauamt

*Otzmann*

Otzmann, Baudirektor

Beginn der Baustrecke  
Bau-km 0+000  
St 2580\_140\_0,000

